

















## Boomgaardenroute Gooik van bloesem tot sap | 9 km

**start** Plattelandscentrum Paddenbroek, Paddenbroekstraat 12, 1755 Gooik

-  wandelroute (onverhard)
-  wandelroute (verhard)
-  wandelroute (door akker)

-  kerk
-  bezoekerscentrum
-  museum
-  kapel
-  brouwerij
-  paradijsplekje
-  drankgelegheid
-  eetgelegheid
-  verblijf (hotel, gastenkamer, vakantieverblijf)
-  rustbank
-  parking
-  natuurdomein
-  woonkern
-  boomgaard
-  bosgebied

© Toerisme Vlaams-Brabant

- A** Plattelandscentrum Pajottenland - Paddenbroek
- B** Nieuwe Cam
- C** Volksinstrumentenmuseum
- D** Oude Cam
- E** De Muziekvallei
- F** Kleine landschapselementen in Oplombeek
- G** Boomgaard en kasteeldomein Saffelberg

regionaal landschap  
**Pajottenland**  
& Zennevallei

plattelandscentrum  
**Pajottenland**  
Paddenbroek

0 km

1000 m



Wandelnetwerk Pajottenland, 620 km wandelplezier, kaart en infogids te koop aan 9 euro in de toeristische infokantoren, boekhandels en [www.toerismevlaamsbrabant.be/publicaties](http://www.toerismevlaamsbrabant.be/publicaties)

